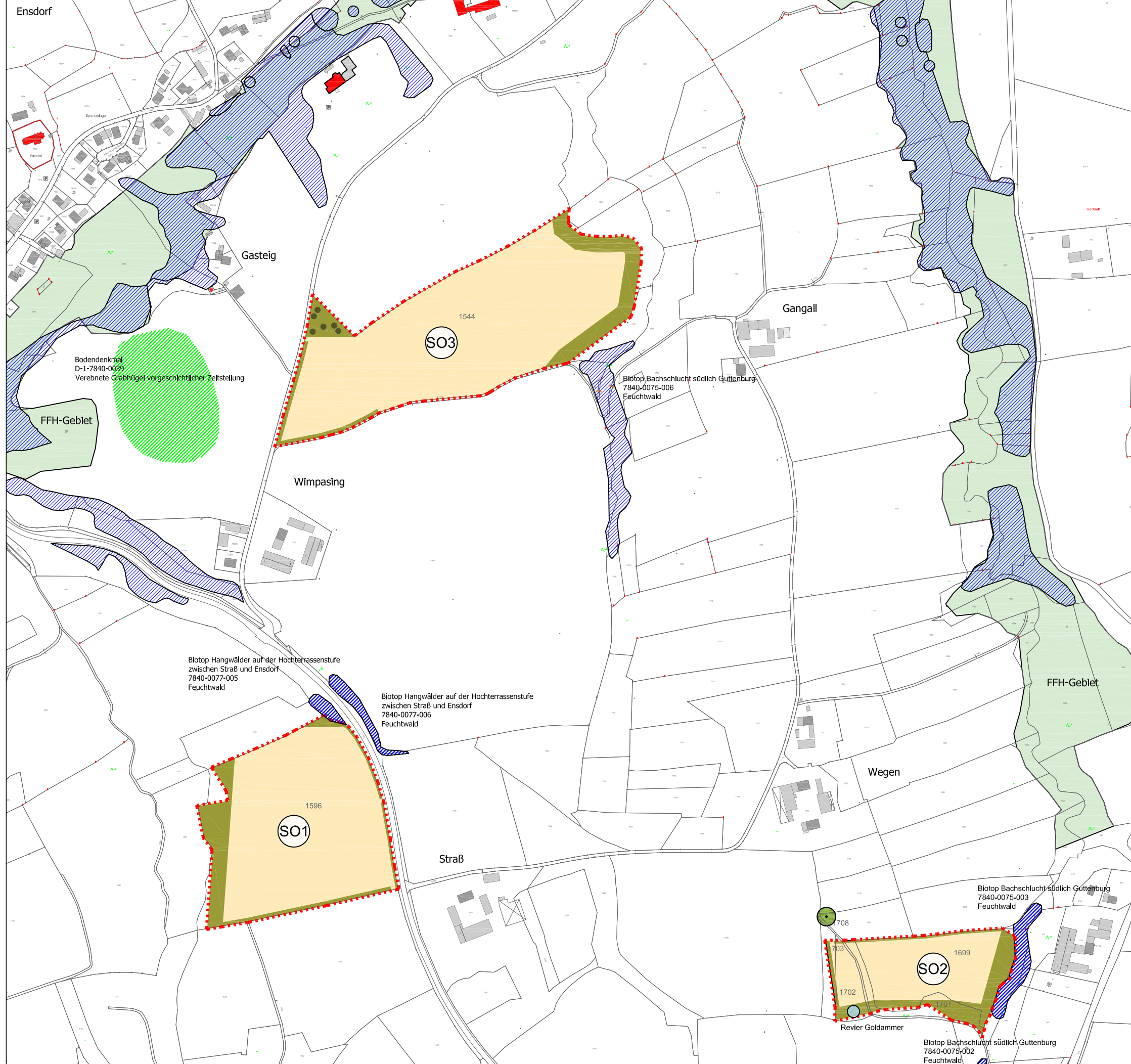

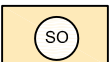

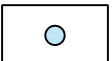






# Flächennutzungsplan M 1:5000



## Planzeichen

-  Änderungsbereich
-  Sonstiges Sondergebiet § 11 Abs. 2 BauNVO  
Gebiet für die Nutzung erneuerbarer Energien
-  Schutzstreifen  
Fläche für Eingrünungs- und Ausgleichsmaßnahmen
-  Revier der Goldammer

## Planzeichen, nachrichtlich

-  Biotop
-  Bodendenkmal
-  FFH-Gebiet  
Innauen und Leitenwälder
-  Baudenkmal



Projekt <h2 style="margin: 0;">16. Änderung des Flächennutzungsplanes</h2>		
Ort Flurnummer 1544, 1596, 1699, 1701, 1702, 1703, 1708 Gemarkung Guttenburg		
Gemeinde Markt Kraiburg a.Inn Marktplatz 1 84559 Kraiburg a.Inn Telefon: 08638-9838-0		
	Vorentwurf 14.9.2021	
	Entwurf -	
	Satzung i.d.F.v. -	
	Planart Flächennutzungsplan	
Blattgröße 420 x 297 mm		Maßstab 1:5000
Planverfasser <b style="color: green;">grünfabrik</b> Landschaftsarchitekten Bücking Reingruber PartG mbB Wiesenfeld 14 84544 Aschau Telefon: 08638-9843223 E-Mail: <a href="mailto:info@gruenfabrik.com">info@gruenfabrik.com</a> <a href="http://www.gruenfabrik.com">www.gruenfabrik.com</a>		